

## INFORME DIARIO DE MONITOREO DE MEDIOS\*

\*Vigilancia basada en eventos de interés epidemiológico mediante el monitoreo de medios abiertos de comunicación locales y nacionales.

### Reporte de eventos:

Amenaza	Tema	Medio	Fecha	Resumen	Liga	Prioridad
Meteorológico	Lluvias	El sol de Cuernavaca	28 septiembre 2020	En Jojutla se reportaron inundaciones en la colonia Zapata, la colonia el Zapatito, la unidad Habitacional los Arrozales, la Unidad pastrana y los ojitos de Panchimalco. Y en la colonia el Zapatito donde está el Modulo de Justicia, se desbordó el drenaje.	<a href="https://www.elsoldecuernavaca.com.mx/local/se-inundan-colonias-de-jojutla-por-las-fuertes-lluvias-5816465.html">https://www.elsoldecuernavaca.com.mx/local/se-inundan-colonias-de-jojutla-por-las-fuertes-lluvias-5816465.html</a>	Bajo
Biológico	Covid-19	Diario de Morelos	28 septiembre 2020	En Morelos el número de defunciones aumentó en 73.1 por ciento al 1 de agosto, y a la semana 33 es uno de los cuatro estados en los que está disminuyendo, consigna el boletín estadístico sobre exceso de mortalidad por todas las causas.	<a href="https://www.diariodemorelos.com/noticias/pr-eocupa-exceso-de-mortalidad-en-morelos">https://www.diariodemorelos.com/noticias/pr-eocupa-exceso-de-mortalidad-en-morelos</a>	Bajo
Biológico	Covid-19	La Unión	28 septiembre 2020	Jojutla fue el municipio de la región sur que tuvo el mayor número de contagios de Covid-19, en la semana comprendida entre el 20 y el 27 de septiembre, mientras que Tlaltizapán y Tlaquilténango tuvieron el mayor número de decesos, tres cada uno.	<a href="https://www.launion.com.mx/morelos/zona-sur/noticias/168272-suma-la-region-sur-24-nuevos-casos-de-coronavirus-esta-semana-jojutla-el-mas-afectado.html">https://www.launion.com.mx/morelos/zona-sur/noticias/168272-suma-la-region-sur-24-nuevos-casos-de-coronavirus-esta-semana-jojutla-el-mas-afectado.html</a>	Bajo
Meteorológico	Lluvias	Zona Centro	28 septiembre 2020	Torrencales lluvias alrededor de la media noche en el sur del estado, inundaron importantes arterias y viviendas en varios puntos de los municipios de Jojutla y Tlaquilténango.	<a href="https://www.zonacentronoticias.com/2020/09/torrencales-lluvias-alrededor-de-la-media-noche-en-el-sur-del-estado-inundaron-importantes-arterias-y-viviendas-en-jojutla-y-tlaquilténango/">https://www.zonacentronoticias.com/2020/09/torrencales-lluvias-alrededor-de-la-media-noche-en-el-sur-del-estado-inundaron-importantes-arterias-y-viviendas-en-jojutla-y-tlaquilténango/</a>	Bajo



SERVICIOS  
DE SALUD



<http://ssm.gob.mx>



Servicios de Salud Morelos



@MorelosSalud

## INFORME DE RIESGOS METEOROLOGICOS

**Fuente:** Servicio Meteorológico Nacional de México, CONAGUA.

### LLUVIAS PUNTUALES INTENSAS EN TAMAULIPAS, SAN LUIS POTOSÍ, HIDALGO, PUEBLA, VERACRUZ Y OAXACA

Este día, el **intenso frente frío No. 4** recorrerá el norte, noreste y el oriente del territorio nacional, interaccionará con un **canal de baja presión** que se extenderá sobre el sureste de la República Mexicana, originando lluvias puntuales intensas en Tamaulipas, San Luis Potosí, Hidalgo, Puebla, Veracruz y Oaxaca; puntuales muy fuertes en Guanajuato, Querétaro, Guerrero y Chiapas, así como puntuales fuertes en Nuevo León, Estado de México, Morelos, Tlaxcala y Tabasco, todas con descargas eléctricas y posible caída de granizo; la **masa de aire polar** que impulsa al frente, provocará marcado descenso de temperatura con heladas matutinas en zonas del norte y bancos de niebla en el noreste de México, además de rachas de viento superiores a 60 km/h en Chihuahua, Coahuila, Nuevo León, San Luis Potosí, Zacatecas, Durango, Aguascalientes, Jalisco, Guanajuato y Querétaro. Para la noche, el frente originará **evento de "Norte"** con rachas de viento de 70 a 80 km/h y oleaje de 1 a 3 metros en el litoral de Tamaulipas, extendiéndose gradualmente al norte y centro de Veracruz. La **onda tropical No. 37** recorrerá el occidente del territorio nacional, generando lluvias fuertes acompañadas de descargas eléctricas y rachas de viento en Jalisco, Colima y Michoacán. Finalmente se mantendrán las temperaturas máximas entre 40°C y 45°C en Baja California, Baja California Sur y Sonora.

**Las lluvias podrían acompañarse de descargas eléctricas, posible caída de granizo y fuertes rachas de viento durante las tormentas, además de incremento en los niveles de ríos y arroyos, desbordamientos, deslaves e inundaciones en zonas bajas.**

#### Pronostico de Precipitación:

**Intervalos de chubascos con lluvias puntuales fuertes (25 a 50 mm) en:** Jalisco, Colima, Michoacán, Nuevo León, Estado de México, **Morelos**, Tlaxcala y Tabasco.

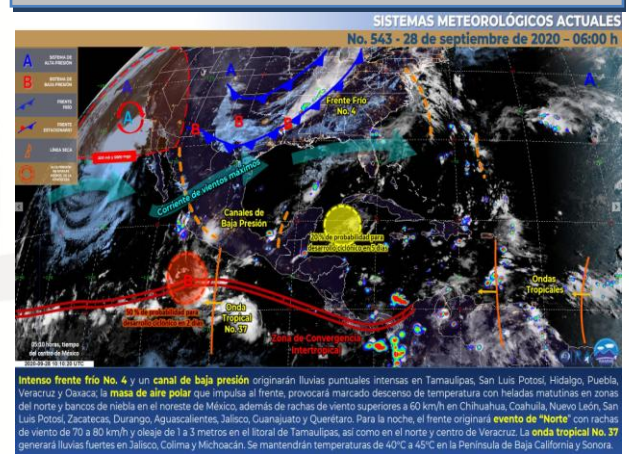
#### Pronostico de Temperaturas Máximas:

**Temperaturas máximas de 35°C a 40°C:** Nuevo León, Tamaulipas, Durango (noreste), Sinaloa, Nayarit, Michoacán, Oaxaca, Chiapas, Tabasco, Campeche, Yucatán y Quintana Roo.

#### Pronostico en región Mesa Central:

Cielo medio nublado por la mañana e incremento de nublados por la tarde con lluvias puntuales intensas en Hidalgo y Puebla; muy fuertes en Guanajuato y Querétaro, así como fuertes en Morelos y Tlaxcala, todas acompañadas de descargas eléctricas. Ambiente cálido por la tarde. Viento del noreste de 15 a 30 km/h con rachas de 60 a 70 km/h en Guanajuato y Querétaro.

#### IMAGEN DE SATELITE



SERVICIOS  
DE SALUD



<http://ssm.gob.mx>



Servicios de Salud Morelos



@MorelosSalud

## INFORME DE MONITOREO VOLCÁNICO Y SISMOLÓGICO

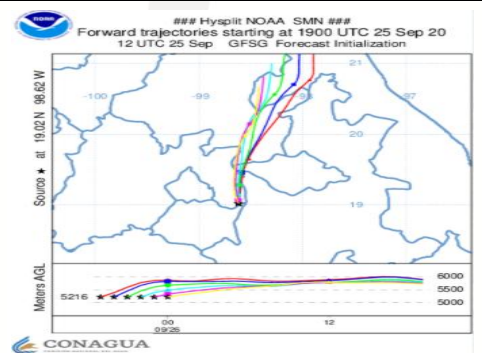
**Fuente:** Servicio Sismológico Nacional, UNAM. / Centro nacional de Prevención de Desastres (CENAPRED)-SEGOB, SENEAM-SCT y NOAA.

En las últimas 24 horas, mediante el sistema de monitoreo del volcán Popocatepetl se identificaron **67 exhalaciones y 603 minutos de tremor de baja y mediana amplitud**. Debido a las condiciones de nubosidad no todos los eventos fueron visibles, en algunos casos se pudo observar emisión de vapor de agua, gases volcánicos y en ocasiones de ceniza.

NIVEL DE ALERTA	SEMAFORO	AMARILLO-FASE 2	RECOMENDACIONES PARA LA FASE AMARILLO FASE 2
	<b>Incremento de actividad:</b> <ul style="list-style-type: none"> <li>Pluma de vapor de agua y gas</li> <li>Ligera caída de ceniza en áreas cercanas</li> <li>Caída de fragmentos incandescentes</li> <li>Crecimiento y destrucción de domos de lava</li> <li>Posibilidad de flujos piroclásticos por explosiones</li> <li>Flujos de lodo o escombros de corto alcance</li> </ul>		<ol style="list-style-type: none"> <li>Continuar con el radio de seguridad de 12 km, por lo que la permanencia en esa área no está permitida.</li> <li>Controlar el tránsito entre Santiago Xalitxintla y San Pedro Nexapa, vía Paso de Cortés.</li> <li>A las autoridades de Protección Civil, mantener sus procedimientos preventivos, de acuerdo con sus planes operativos.</li> <li>A la población se le recomienda elevar la atención a los avisos de las autoridades de su localidad y se exhorta a no acercarse al volcán, y mucho menos al cráter.</li> <li>Mantenerse fuera de cañadas ante posibles flujos de lodo, principalmente en temporada de lluvias.</li> </ol>

### PRONOSTICO DE CAIDA DE CENIZA

En caso de una exhalación de ceniza volcánica, **el pronóstico de trayectoria hacia el nor-noreste** (6, simulando exhalación cada siguiente hora) a su paso por la zona oeste del estado de Puebla; zona sureste y este del Estado de México; zona oeste del estado de Tlaxcala; zona sureste del estado de Hidalgo, para las primeras 12 horas de pronóstico (14:00 a las 02:00 hora local). Posteriormente para las últimas 12 horas de pronóstico, (02:00 a las 14:00 hora local del día siguiente), las trayectorias continúan por la zona sureste y este del estado de Hidalgo; zona noroeste del estado de Puebla; zona norte del estado de Veracruz.



### SISMOS

Se registró sismo de magnitud de **4.3 grados** Richter, a las 05:06:55 hrs con localización del epicentro a 101 km al suroeste de Tonalá, Chiapas.

**NO PERCEPTIBLE EN EL ESTADO DE MORELOS.**

#### ÚLTIMO SISMO SISMOS RECIENTES

TIEMPO DEL CENTRO DE MÉXICO

FECHA: 2020-09-28

HORA: 05:06:55

MAGNITUD: 4.3

EPICENTRO

LATITUD: 15.27°

LONGITUD: -94.19°

LOCALIZACIÓN: 101 KM AL SUROESTE DE TONALA, CHIAPAS

PROFUNDIDAD: 16 KM

### REPORTE DE DAÑOS A LA POBLACION

#### PROTECCIÓN CIVIL

Sin reporte de daños a la población ni a la infraestructura en salud.



SERVICIOS  
DE SALUD



<http://ssm.gob.mx>



Servicios de Salud Morelos



@MorelosSalud





**MORELOS**  
2018 - 2024



**Fecha:** 28 de septiembre del 2020  
**Semana Epidemiológica:** 40  
**Área:** Coordinación de Vigilancia Epidemiológica, **UIES.**

## INFORME DE TEMPERATURAS Y CALIDAD DEL AIRE

**Fuente:** Comisión Estatal de Agua (CEAGUA)

ICA	CALIDAD DEL AIRE	PROTEJA SU SALUD
0-50	Buena	No se anticipan impactos a la salud cuando la calidad del aire se encuentra en este intervalo.
51-100	Moderada	Las personas extraordinariamente sensitivas deben considerar limitación de los esfuerzos físicos excesivos y prolongados al aire.
101-150	Dañina a la salud de los grupos sensitivos	Los niños adultos activos, y personas con enfermedades respiratorias tales como el asma, deben evitar los esfuerzos físicos excesivos y prolongados al aire.
151-200	Dañina a la salud	Los niños adultos activos, y personas con enfermedades respiratorias tales como el asma, deben evitar los esfuerzos físicos excesivos y prolongados al aire libre; las demás personas, especialmente los niños, deben limitar los esfuerzos excesivos y prolongados al aire libre.
201-300	Muy dañina a la salud	Los niños adultos activos, y personas con enfermedades respiratorias tales como el asma, deben evitar todos los esfuerzos excesivos al aire libre; las demás personas, especialmente los niños, deben limitar los esfuerzos físicos excesivos al aire libre.
300+	Arriesgado	

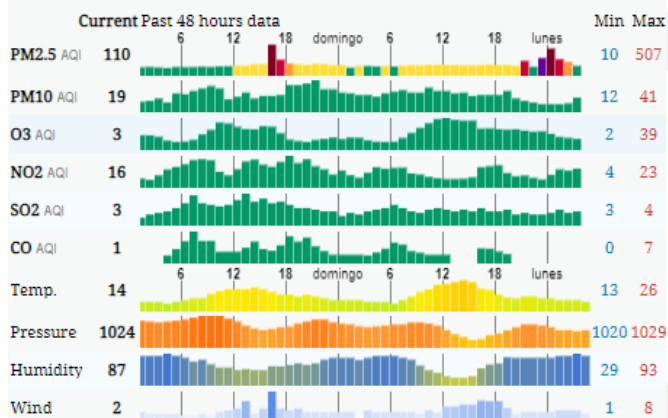
### CALIDAD DEL AIRE CUERNAVACA, MORELOS.

Estación de Monitoreo Cuernavaca Centro, Morelos.

**49**

**Bueno**

Actualizado el lunes 4:00  
Temp.: 14°C



### PRONOSTICO DE TEMPERATURAS POR MUNICIPIO

Municipio	Máx	Mín	Municipio	Máx	Mín
Amacuzac	30°	18°	Puente de Ixtla	32°	19°
Axochiapan	31°	19°	Temixco	30°	17°
Ayala	30°	19°	Tepalcingo	30°	18°
Cuautla	27°	15°	Tepoztlán	25°	14°
Cuernavaca	26°	14°	Tlaltizapan	28°	19°
Huitzilac	18°	9°	Tlalquitenango	32°	20°
Jiutepec	28°	16°	Zacatepec	29°	19°
Jojutla	32°	20°	Zacualpan de Amilpas	24°	14°

### TEMPERATURAS MAXIMAS Y MINIMAS, ÚLTIMAS 24 HRS

#### Mínimas

Huitzilac	18° 9°
Tetela del Volcán	20° 11°
Totolapan	22° 12°
Ocuituco	22° 13°

#### Máximas

Tlaquiltenango	32° 20°
Jojutla	32° 20°
Axochiapan	31° 19°
Zacatepec	29° 19°



SERVICIOS  
DE SALUD



<http://ssm.gob.mx>



Servicios de Salud Morelos



@MorelosSalud

Calle Gustavo Gómez Azcárate No. 205, Col. Lomas de la Selva  
C.P. 62270, Cuernavaca, Morelos. Tel.: 318 84 50.



**MORELOS**  
2018 - 2024



**Fecha:** 28 de septiembre del 2020  
**Semana Epidemiológica:** 40  
**Área:** Coordinación de Vigilancia Epidemiológica, **UIES.**

## INFORME DE MONITOREO EPIDEMIOLÓGICO

**Fuente:** Jurisdicciones Sanitarias del estado de Morelos.

**JURISDICCION SANITARIA I:**

- SIN EVENTOS EXTRAORDINARIOS.

**JURISDICCION SANITARIA II:**

- SIN EVENTOS EXTRAORDINARIOS.

**JURISDICCION SANITARIA III:**

- SIN EVENTOS EXTRAORDINARIOS.

### LOCALIDADES CON LLUVIAS MÁXIMAS REGISTRADAS EN LAS ÚLTIMAS 24 HORAS.

Se presentaron lluvias moderadas en el estado de Morelos con actividad eléctrica y rachas de vientos de 20-30 km/hr.

Por este medio, le informo las afectaciones derivado a las **precipitaciones pluviales moderadas a fuertes en el estado y presentadas en la noche del 27 y madrugada del 28 de septiembre del presente año en el estado:**

•**Jurisdicción Sanitaria I:**

a) Miacatlán: Encharcamientos en la calle insurgentes Col. Centro, av. Juárez Col. Atzompa y caída de 3 árboles.

•**Jurisdicción Sanitaria II:**

a) Jojutla: Encharcamiento en calle Benito Juárez, colonia Unidad Habitacional José María Morelos.

b) Tlaquiltenango: Encharcamiento en la calle Orquídeas, colonia Alfredo Bonfil y desbordamiento de canal en Col. 3 de mayo.

c) Tlaltizapán: Encharcamiento en Col. Huatecalco y Col. las juntas.

•**Jurisdicción Sanitaria III:**

a) Sin eventualidades

**En el monitoreo de los ríos en el estado se reportó:**

• Aumento en su capacidad derivado a la cantidad de agua pluvial, pero sin alcanzar su escala crítica o provoque afectaciones en salud.

**Hasta el momento de este reporte y con información de Protección Civil no se cuenta con alguna eventualidad que requiera la intervención en salud de manera inmediata.** Sin embargo, se continuará con el monitoreo de medios y los Responsables Jurisdiccionales de Urgencias Epidemiológicas y Desastres realizarán la verificación, rectificación, ratificación, análisis, alertamiento y seguimiento de las eventualidades reportadas.



SERVICIOS  
DE SALUD



<http://ssm.gob.mx>



Servicios de Salud Morelos



@MorelosSalud